

Филиал публично-правовой компании "Роскадастр" по Челябинской области

полное наименование органа регистрации прав

Выписка из Единого государственного реестра недвижимости об объекте недвижимости

Сведения о характеристиках объекта недвижимости

На основании запроса от 20.09.2024, поступившего на рассмотрение 20.09.2024, сообщаем, что согласно записям Единого государственного реестра недвижимости:


Раздел 1 Лист 1

Земельный участок			
вид объекта недвижимости			

Лист № 1 раздела 1	Всего листов раздела 1: 3	Всего разделов: 7	Всего листов выписки: 12
--------------------	---------------------------	-------------------	--------------------------

20.09.2024г. № КУВИ-001/2024-235322331	
Кадастровый номер:	74:25:0308101:36
Номер кадастрового квартала:	74:25:0308101
Дата присвоения кадастрового номера:	02.02.2011

Ранее присвоенный государственный учетный номер:	данные отсутствуют
Местоположение:	Местоположение установлено относительно ориентира, расположенного в границах участка. Почтовый адрес ориентира: Челябинская область, г. Златоуст, ул. Шоссейная.
Площадь:	4529 +/- 24
Кадастровая стоимость, руб.:	1486915.99
Кадастровые номера расположенных в пределах земельного участка объектов недвижимости:	данные отсутствуют
Кадастровые номера объектов недвижимости, из которых образован объект недвижимости:	данные отсутствуют
Кадастровые номера образованных объектов недвижимости:	данные отсутствуют
Категория земель:	Земли населенных пунктов
Виды разрешенного использования:	Склады
Сведения о кадастровом инженере:	дата завершения кадастровых работ: 29.12.2010
Сведения о лесах, водных объектах и об иных природных объектах, расположенных в пределах земельного участка:	данные отсутствуют
Сведения о том, что земельный участок полностью расположен в границах зоны с особыми условиями использования территории, территории объекта культурного наследия, публичного сервитута:	данные отсутствуют
Сведения о том, что земельный участок расположен в границах особой экономической зоны, территории опережающего развития, зоны территориального развития в Российской Федерации, игровой зоны:	данные отсутствуют

полное наименование должности	 ДОКУМЕНТ ПОДПИСАН ЭЛЕКТРОННОЙ ПОДПИСЬЮ Сертификат: 009F0BDC181A023B64597F1E2579BEFB50 Владелец: ФЕДЕРАЛЬНАЯ СЛУЖБА ГОСУДАРСТВЕННОЙ РЕГИСТРАЦИИ, КАДАСТРА И КАРТОГРАФИИ Действителен: с 02.08.2024 по 26.10.2025	инициалы, фамилия

Земельный участок			
вид объекта недвижимости			
Лист № 2 раздела 1	Всего листов раздела 1: 3	Всего разделов: 7	Всего листов выписки: 12
20.09.2024г. № КУВИ-001/2024-235322331			
Кадастровый номер:		74:25:0308101:36	
Сведения о том, что земельный участок расположен в границах особо охраняемой природной территории, Байкальской природной территории и ее экологических зон, лесопарковом зеленом поясе, охотничьего угодья, лесничества:		данные отсутствуют	
Сведения о расположении земельного участка и (или) расположенного на нем объекта недвижимости в границах территории, в отношении которой принято решение о резервировании земель для государственных или муниципальных нужд:		данные отсутствуют	
Сведения о результатах проведения государственного земельного надзора:		данные отсутствуют	
Сведения о расположении земельного участка в границах территории, в отношении которой утвержден проект межевания территории:		данные отсутствуют	
Условный номер земельного участка:		данные отсутствуют	
Сведения о принятии акта и (или) заключении договора, предусматривающих предоставление в соответствии с земельным законодательством исполнительным органом государственным органом власти или органом местного самоуправления, находящегося в государственной или муниципальной собственности земельного участка для строительства наемного дома социального использования или наемного дома коммерческого использования:		данные отсутствуют	
Сведения о том, что земельный участок или земельные участки образованы на основании решения об изъятии земельного участка и (или) расположенного на нем объекта недвижимости для государственных или муниципальных нужд:		данные отсутствуют	
Сведения о том, что земельный участок образован из земель или земельного участка, государственная собственность на которые не разграничена:		данные отсутствуют	
Сведения о наличии земельного спора о местоположении границ земельных участков:		данные отсутствуют	
Статус записи об объекте недвижимости:		Сведения об объекте недвижимости имеют статус "актуальные"	
Особые отметки:		Сведения о вещных правах на объект недвижимости, не зарегистрированных в реестре прав, ограничений прав и обременений недвижимого имущества: Вид права: Государственная	



ДОКУМЕНТ ПОДПИСАН
ЭЛЕКТРОННОЙ ПОДПИСЬЮ

Сертификат: 009F0BDC181A023B64597F1E2579BEFB50

Владелец: ФЕДЕРАЛЬНАЯ СЛУЖБА ГОСУДАРСТВЕННОЙ
РЕГИСТРАЦИИ, КАДАСТРА И КАРТОГРАФИИ
Действителен: с 02.08.2024 по 26.10.2025

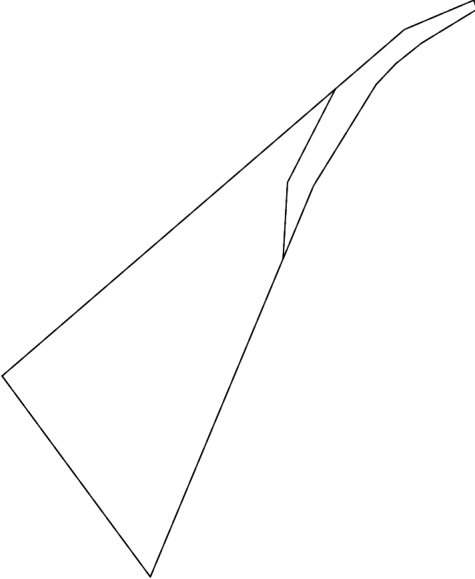

полное наименование должности

инициалы, фамилия

Земельный участок			
вид объекта недвижимости			
Лист № 3 раздела 1	Всего листов раздела 1: 3	Всего разделов: 7	Всего листов выписки: 12
20.09.2024г. № КУВИ-001/2024-235322331			
Кадастровый номер:		74:25:0308101:36	
		<p>собственность. Сведения об ограничениях права на объект недвижимости, обременениях данного объекта, не зарегистрированных в реестре прав, ограничений прав и обременений недвижимого имущества: вид ограничения (обременения): ограничения прав на земельный участок, предусмотренные статьей 56 Земельного кодекса Российской Федерации; срок действия: с 29.09.2017; реквизиты документа-основания: доверенность от 20.06.2017 № 264 выдан: АО "Златмаш". вид ограничения (обременения): ограничения прав на земельный участок, предусмотренные статьей 56 Земельного кодекса Российской Федерации; срок действия: с 10.03.2022; реквизиты документа-основания: приказ об установлении границ зон затопления, подтопления территории Златоустовского городского округа и Кусинского муниципального района Челябинской области, прилегающей к р.Ай,р. Малая Тесьма, р. Тесьма, пр. Кусинский, вдхр. Айское, пр. без названия на р. Тесьма (Большая Тесьма), пр. Златоустовский от 05.10.2020 № 203 выдан: Нижне-Обское бассейновое водное управление. вид ограничения (обременения): ограничения прав на земельный участок, предусмотренные статьей 56 Земельного кодекса Российской Федерации; срок действия: с 10.03.2022; реквизиты документа-основания: приказ "Об установлении границ зон затопления, подтопления территории Златоустовского городского округа и Кусинского муниципального района Челябинской области, прилегающей к р. Ай, р. Куса, р. Малая Тесьма, р. Тесьма, пр. Кусинский, вдхр. Айское, пр. без названия на р. Тесьма (Большая Тесьма), пр. Златоустовский" от 05.10.2020 № 203 выдан: Федеральное агентство водных ресурсов (Росводресурсы) Нижне-Обское бассейновое водное управление. Сведения, необходимые для заполнения раздела: 2 - Сведения о зарегистрированных правах, отсутствуют.</p>	
Получатель выписки:		ТУРОВА ЕЛЕНА ВЛАДИМИРОВНА, действующий(ая) на основании документа "" ОРГАН МЕСТНОГО САМОУПРАВЛЕНИЯ "КОМИТЕТ ПО УПРАВЛЕНИЮ ИМУЩЕСТВОМ ЗЛАТОУСТОВСКОГО ГОРОДСКОГО ОКРУГА"	

полное наименование должности		ДОКУМЕНТ ПОДПИСАН ЭЛЕКТРОННОЙ ПОДПИСЬЮ	инициалы, фамилия
	Сертификат: 009F0BDC181A023B64597F1E2579BEFB50		
	Владелец: ФЕДЕРАЛЬНАЯ СЛУЖБА ГОСУДАРСТВЕННОЙ РЕГИСТРАЦИИ, КАДАСТРА И КАРТОГРАФИИ Действителен: с 02.08.2024 по 26.10.2025		

Выписка из Единого государственного реестра недвижимости об объекте недвижимости
Описание местоположения земельного участка

Земельный участок			
вид объекта недвижимости			
Лист № 1 раздела 3	Всего листов раздела 3: 1	Всего разделов: 7	Всего листов выписки: 12
20.09.2024г. № КУВИ-001/2024-235322331			
Кадастровый номер:		74:25:0308101:36	
План (чертеж, схема) земельного участка			
			
Масштаб 1:2000	Условные обозначения:		
<div><div><p>ДОКУМЕНТ ПОДПИСАН ЭЛЕКТРОННОЙ ПОДПИСЬЮ</p><p>Сертификат: 009F0BDC181A023B64597F1E2579BEFB50</p><p>Владелец: ФЕДЕРАЛЬНАЯ СЛУЖБА ГОСУДАРСТВЕННОЙ РЕГИСТРАЦИИ, КАДАСТРА И КАРТОГРАФИИ</p><p>Действителен: с 02.08.2024 по 26.10.2025</p></div><div><div>полное наименование должности</div><div>инициалы, фамилия</div></div></div>			

Выписка из Единого государственного реестра недвижимости об объекте недвижимости
Описание местоположения земельного участка

Земельный участок			
вид объекта недвижимости			
Лист № 1 раздела 3.1	Всего листов раздела 3.1: 1	Всего разделов: 7	Всего листов выписки: 12
20.09.2024г. № КУВИ-001/2024-235322331			
Кадастровый номер:		74:25:0308101:36	

Описание местоположения границ земельного участка							
№ п/п	Номер точки		Дирекционный угол	Горизонтальное проложение, м	Описание закрепления на местности	Кадастровые номера смежных участков	Сведения об адресах правообладателей смежных земельных участков
	начальная	конечная					
1	2	3	4	5	6	7	8
1	1.1.1	1.1.2	49°15.2`	142.34	данные отсутствуют	данные отсутствуют	данные отсутствуют
2	1.1.2	1.1.3	67°4.1`	20.25	данные отсутствуют	данные отсутствуют	данные отсутствуют
3	1.1.3	1.1.4	162°19.9`	2.6	данные отсутствуют	данные отсутствуют	данные отсутствуют
4	1.1.4	1.1.5	238°35.8`	17.45	данные отсутствуют	данные отсутствуют	данные отсутствуют
5	1.1.5	1.1.6	231°18.6`	8.75	данные отсутствуют	данные отсутствуют	данные отсутствуют
6	1.1.6	1.1.7	223°25.3`	7.7	данные отсутствуют	данные отсутствуют	данные отсутствуют
7	1.1.7	1.1.8	211°42.5`	31.93	данные отсутствуют	данные отсутствуют	данные отсутствуют
8	1.1.8	1.1.9	202°38.6`	113.64	данные отсутствуют	данные отсутствуют	данные отсутствуют
9	1.1.9	1.1.1	323°35.0`	66.94	данные отсутствуют	74:25:0308101:497	ak@ooo-ferrum.ru, ОБЛАСТЬ ЧЕЛЯБИНСКАЯ, ГОРОД ЗЛАТОУСТ, ПРОЕЗД ПАРКОВЫЙ, ДОМ 7, ОФИС 1

полное наименование должности	<div><div>ДОКУМЕНТ ПОДПИСАН ЭЛЕКТРОННОЙ ПОДПИСЬЮ</div><div>Сертификат: 009F0BDC181A023B64597F1E2579BEFB50</div><div>Владелец: ФЕДЕРАЛЬНАЯ СЛУЖБА ГОСУДАРСТВЕННОЙ РЕГИСТРАЦИИ, КАДАСТРА И КАРТОГРАФИИ</div><div>Действителен: с 02.08.2024 по 26.10.2025</div></div>	инициалы, фамилия

Выписка из Единого государственного реестра недвижимости об объекте недвижимости
Описание местоположения земельного участка

Земельный участок			
вид объекта недвижимости			
Лист № 1 раздела 3.2	Всего листов раздела 3.2: 1	Всего разделов: 7	Всего листов выписки: 12
20.09.2024г. № КУВИ-001/2024-235322331			
Кадастровый номер:		74:25:0308101:36	

Сведения о характерных точках границы земельного участка				
Система координат МСК-74				
Номер точки	Координаты, м		Описание закрепления на местности	Средняя квадратичная погрешность определения координат характерных точек границ земельного участка, м
	X	Y		
1	2	3	4	5
1	601324.2	2214948.37	Закрепление отсутствует	0.1
2	601270.33	2214988.11	Закрепление отсутствует	0.1
3	601375.21	2215031.86	Закрепление отсутствует	0.1
4	601402.37	2215048.64	Закрепление отсутствует	0.1
5	601407.96	2215053.93	Закрепление отсутствует	0.1
6	601413.43	2215060.76	Закрепление отсутствует	0.1
7	601422.52	2215075.65	Закрепление отсутствует	0.1
8	601425	2215074.86	Закрепление отсутствует	0.1
9	601417.11	2215056.21	Закрепление отсутствует	0.1
1	601324.2	2214948.37	Закрепление отсутствует	0.1

полное наименование должности	<div><p>ДОКУМЕНТ ПОДПИСАН ЭЛЕКТРОННОЙ ПОДПИСЬЮ</p><p>Сертификат: 009F0BDC181A023B64597F1E2579BEFB50</p><p>Владелец: ФЕДЕРАЛЬНАЯ СЛУЖБА ГОСУДАРСТВЕННОЙ РЕГИСТРАЦИИ, КАДАСТРА И КАРТОГРАФИИ</p><p>Действителен: с 02.08.2024 по 26.10.2025</p></div>	инициалы, фамилия

Выписка из Единого государственного реестра недвижимости об объекте недвижимости
Сведения о частях земельного участка

Земельный участок			
вид объекта недвижимости			
Лист № 1 раздела 4	Всего листов раздела 4: 2	Всего разделов: 7	Всего листов выписки: 12
20.09.2024г. № КУВИ-001/2024-235322331			
Кадастровый номер:		74:25:0308101:36	
План (чертеж, схема) части земельного участка		Учетный номер части: 74:25:0308101:36/1	
<div></div>			
Масштаб 1:2000	Условные обозначения:		


полное наименование должности		ДОКУМЕНТ ПОДПИСАН ЭЛЕКТРОННОЙ ПОДПИСЬЮ	инициалы, фамилия
	Сертификат: 009F0BDC181A023B64597F1E2579BEFB50		
	Владелец: ФЕДЕРАЛЬНАЯ СЛУЖБА ГОСУДАРСТВЕННОЙ РЕГИСТРАЦИИ, КАДАСТРА И КАРТОГРАФИИ Действителен: с 02.08.2024 по 26.10.2025		

Земельный участок			
вид объекта недвижимости			
Лист № 2 раздела 4	Всего листов раздела 4: 2	Всего разделов: 7	Всего листов выписки: 12
20.09.2024г. № КУВИ-001/2024-235322331			
Кадастровый номер:		74:25:0308101:36	
План (чертеж, схема) части земельного участка		Учетный номер части: 74:25:0308101:36/2	
<div></div>			
Масштаб 1:700	Условные обозначения:		


полное наименование должности		ДОКУМЕНТ ПОДПИСАН	инициалы, фамилия
		ЭЛЕКТРОННОЙ ПОДПИСЬЮ	
	Сертификат: 009F0BDC181A023B64597F1E2579BEFB50		
	Владелец: ФЕДЕРАЛЬНАЯ СЛУЖБА ГОСУДАРСТВЕННОЙ РЕГИСТРАЦИИ, КАДАСТРА И КАРТОГРАФИИ Действителен: с 02.08.2024 по 26.10.2025		

Выписка из Единого государственного реестра недвижимости об объекте недвижимости
Сведения о частях земельного участка

Земельный участок			
вид объекта недвижимости			
Лист № 1 раздела 4.1		Всего листов раздела 4.1: 2	Всего листов выписки: 12
20.09.2024г. № КУВИ-001/2024-235322331			
Кадастровый номер:		74:25:0308101:36	
Учетный номер части	Площадь, м2	Содержание ограничения в использовании или ограничения права на объект недвижимости или обременения объекта недвижимости	
1	2	3	
74:25:0308101:36/1	4032	вид ограничения (обременения): ограничения прав на земельный участок, предусмотренные статьей 56 Земельного кодекса Российской Федерации; Срок действия: не установлен; реквизиты документа-основания: приказ об установлении границ зон затопления, подтопления территории Златоустовского городского округа и Кусинского муниципального района Челябинской области, прилегающей к р.Ай,р. Малая Тесьма, р. Тесьма, пр. Кусинский, вдр. Айское, пр. без названия на р. Тесьма (Большая Тесьма), пр. Златоустовский от 05.10.2020 № 203 выдан: Нижне-Обское бассейновое водное управление; Содержание ограничения (обременения): В границах зон затопления, подтопления, в соответствии с законодательством Российской Федерации о градостроительной деятельности отнесенных к зонам с особыми условиями использования территорий, запрещаются: 1) размещение новых населенных пунктов и строительство объектов капитального строительства без обеспечения инженерной защиты таких населенных пунктов и объектов от затопления, подтопления; 2) использование сточных вод в целях регулирования плодородия почв; 3) размещение кладбищ, скотомогильников, объектов размещения отходов производства и потребления, химических, взрывчатых, токсичных, отравляющих и ядовитых веществ, пунктов хранения и захоронения радиоактивных отходов; 4) осуществление авиационных мер по борьбе с вредными организмами.; Реестровый номер границы: 74:25-6.1681; Вид объекта реестра границ: Зона с особыми условиями использования территории; Вид зоны по документу: Зона затопления территории Златоустовского городского округа Челябинской области, прилегающая к реке Ай в нижнем бьефе гидроузла Айского водохранилища, затопливаемая при пропуске гидроузлами паводков 0,5 % обеспеченности; Тип зоны: Иная зона с особыми условиями использования территории; Номер: 2	
74:25:0308101:36/2	497	вид ограничения (обременения): ограничения прав на земельный участок, предусмотренные статьей 56 Земельного кодекса Российской Федерации; Срок действия: не установлен; реквизиты документа-основания: приказ "Об установлении границ зон затопления, подтопления территории Златоустовского городского округа и Кусинского муниципального района Челябинской области, прилегающей к р. Ай, р. Куса, р. Малая Тесьма, р. Тесьма, пр. Кусинский, вдр. Айское, пр. без названия на р. Тесьма (Большая Тесьма), пр. Златоустовский" от 05.10.2020 № 203 выдан: Федеральное агенство водных ресурсов (Росводресурсы) Нижне-Обское бассейновое водное управление; Содержание ограничения (обременения): В границах зон затопления, подтопления, в соответствии с законодательством Российской Федерации о градостроительной деятельности отнесенных к зонам с особыми условиями использования территорий, запрещаются: 1) размещение новых населенных пунктов и	

полное наименование должности			инициалы, фамилия	
	ДОКУМЕНТ ПОДПИСАН			
	ЭЛЕКТРОННОЙ ПОДПИСЬЮ			
	Сертификат: 009F0BDC181A023B64597F1E2579BEFB50			
Владелец: ФЕДЕРАЛЬНАЯ СЛУЖБА ГОСУДАРСТВЕННОЙ				
РЕГИСТРАЦИИ, КАДАСТРА И КАРТОГРАФИИ				
Действителен: с 02.08.2024 по 26.10.2025				

Земельный участок			
вид объекта недвижимости			
Лист № 2 раздела 4.1	Всего листов раздела 4.1: 2	Всего разделов: 7	Всего листов выписки: 12
20.09.2024г. № КУВИ-001/2024-235322331			
Кадастровый номер:		74:25:0308101:36	
		строительство объектов капитального строительства без обеспечения инженерной защиты таких населенных пунктов и объектов от затопления, подтопления; 2) использование сточных вод в целях регулирования плодородия почв; 3) размещение кладбищ, скотомогильников, объектов размещения отходов производства и потребления, химических, взрывчатых, токсичных, отравляющих и ядовитых веществ, пунктов хранения и захоронения радиоактивных отходов; 4) осуществление авиационных мер по борьбе с вредными организмами.; Реестровый номер границы: 74:25-6.1682; Вид объекта реестра границ: Зона с особыми условиями использования территории; Вид зоны по документу: Зона подтопления, прилегающая к зоне затопления Златоустовского городского округа Челябинской области, прилегающей к р. Ай в нижнем бьефе гидроузла Айского водохранилища, затапливаемая при пропуске гидроузлами паводков 0,5 % обеспеченности; Тип зоны: Иная зона с особыми условиями использования территории; Номер: 2	
	Весь	вид ограничения (обременения): ограничения прав на земельный участок, предусмотренные статьей 56 Земельного кодекса Российской Федерации; Срок действия: не установлен; реквизиты документа-основания: доверенность от 20.06.2017 № 264 выдан: АО"Златмаш"; Содержание ограничения (обременения): в соответствии с п. 5.1 Постановления Главного государственного санитарного врача РФ от 25 сентября 2007 г. N 74. В санитарно-защитной зоне не допускается размещать: жилую застройку, включая отдельные жилые дома, ландшафтно-рекреационные зоны, зоны отдыха, территории курортов, санаториев и домов отдыха, территорий садоводческих товариществ и коттеджной застройки, коллективных или индивидуальных дачных и садово-огородных участков, а также других территорий с нормируемыми показателями качества среды обитания; спортивные сооружения, детские площадки, образовательные и детские учреждения, лечебно-профилактические и оздоровительные учреждения общего пользования. 5.2. В санитарно-защитной зоне и на территории объектов других отраслей промышленности не допускается размещать объекты по производству лекарственных веществ, лекарственных средств и (или) лекарственных форм, склады сырья и полупродуктов для фармацевтических предприятий; объекты пищевых отраслей промышленности, оптовые склады продовольственного сырья и пищевых продуктов, комплексы водопроводных сооружений для подготовки и хранения питьевой воды, которые могут повлиять на качество продукции.; Реестровый номер границы: 74:25-6.105; Вид зоны по документу: Санитарно-защитная зона для промышленной площадки АО "Златмаш"; Тип зоны: Санитарно-защитная зона предприятий, сооружений и иных объектов; Номер: 2	

		<div><div>ДОКУМЕНТ ПОДПИСАН ЭЛЕКТРОННОЙ ПОДПИСЬЮ</div><div>Сертификат: 009F0BDC181A023B64597F1E2579BEFB50</div><div>Владелец: ФЕДЕРАЛЬНАЯ СЛУЖБА ГОСУДАРСТВЕННОЙ РЕГИСТРАЦИИ, КАДАСТРА И КАРТОГРАФИИ</div><div>Действителен: с 02.08.2024 по 26.10.2025</div></div>			
полное наименование должности			инициалы, фамилия		


Выписка из Единого государственного реестра недвижимости об объекте недвижимости
Сведения о частях земельного участка

Земельный участок			
вид объекта недвижимости			
Лист № 1 раздела 4.2	Всего листов раздела 4.2: 2	Всего разделов: 7	Всего листов выписки: 12
20.09.2024г. № КУВИ-001/2024-235322331			
Кадастровый номер:		74:25:0308101:36	

Сведения о характерных точках границы части (частей) земельного участка				
Учетный номер части: 74:25:0308101:36/1				
Система координат				
Номер точки	Координаты, м		Описание закрепления на местности	Средняя квадратичная погрешность определения координат характерных точек границ земельного участка, м
	X	Y		
1	2	3	4	5
1	601324.2	2214948.37	-	-
2	601401.19	2215037.73	-	-
3	601376.1	2215024.88	-	-
4	601355.66	2215023.7	-	-
5	601270.33	2214988.11	-	-
1	601324.2	2214948.37	-	-

полное наименование должности		<div><p>ДОКУМЕНТ ПОДПИСАН ЭЛЕКТРОННОЙ ПОДПИСЬЮ</p><p>Сертификат: 009F0BDC181A023B64597F1E2579BEFB50</p><p>Владелец: ФЕДЕРАЛЬНАЯ СЛУЖБА ГОСУДАРСТВЕННОЙ РЕГИСТРАЦИИ, КАДАСТРА И КАРТОГРАФИИ</p><p>Действителен: с 02.08.2024 по 26.10.2025</p></div>	инициалы, фамилия

Земельный участок				
вид объекта недвижимости				
Лист № 2 раздела 4.2		Всего листов раздела 4.2: 2		Всего разделов: 7
Всего листов выписки: 12				
20.09.2024г. № КУВИ-001/2024-235322331				
Кадастровый номер:			74:25:0308101:36	
Сведения о характерных точках границы части (частей) земельного участка				
Учетный номер части: 74:25:0308101:36/2				
Система координат				
Номер точки	Координаты, м		Описание закрепления на местности	Средняя квадратичная погрешность определения координат характерных точек границ земельного участка, м
	X	Y		
1	2	3	4	5
1	601401.19	2215037.73	-	-
2	601417.11	2215056.21	-	-
3	601425	2215074.86	-	-
4	601422.52	2215075.65	-	-
5	601413.43	2215060.76	-	-
6	601407.96	2215053.93	-	-
7	601402.37	2215048.64	-	-
8	601375.21	2215031.86	-	-
9	601355.66	2215023.7	-	-
10	601376.1	2215024.88	-	-
1	601401.19	2215037.73	-	-

полное наименование должности	<div><div>ДОКУМЕНТ ПОДПИСАН ЭЛЕКТРОННОЙ ПОДПИСЬЮ</div><div>Сертификат: 009F0BDC181A023B64597F1E2579BEFB50</div><div>Владелец: ФЕДЕРАЛЬНАЯ СЛУЖБА ГОСУДАРСТВЕННОЙ РЕГИСТРАЦИИ, КАДАСТРА И КАРТОГРАФИИ</div><div>Действителен: с 02.08.2024 по 26.10.2025</div></div>	инициалы, фамилия